






Orjaku õpperaja projekt

KKR kood KLO1000508

Koondplaan M 1: 500

Tingmärgid

-  olemasolev üksikpuu / olemasolev üksikpuu, asukoht orienteeruv / olemasolev puistu
-  projekteeritud sisseniidetav tee (olemasolevate jalgradade trajektooridel)
-  projekteeritud sisseniidetav tee (uutel trajektooridel)
-  projekteeritud pink
-  projekteeritud infoalus (joonis 5, variant B) / projekteeritud infoaluse (joonis 5, variant A) orienteeruv asukoht

pingi orienteeruv kaugus teeristist (eelmisest pingist) 200 m

1:300

pinnasetee äärest niidetava niidu piir (1,2 m tee servast)

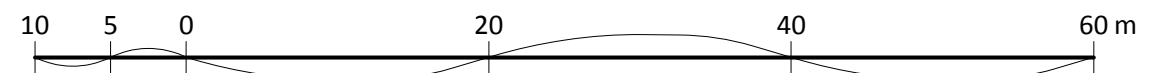
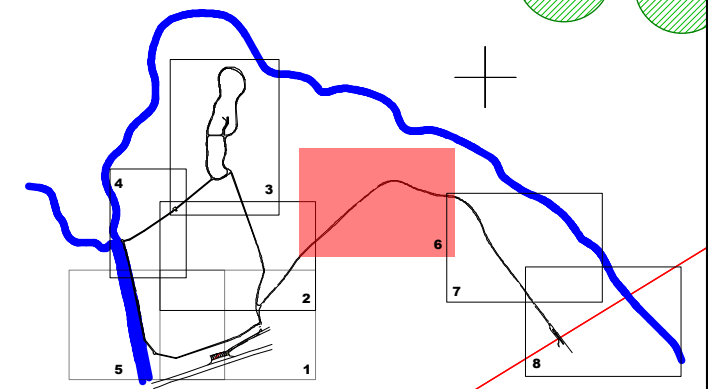
pinnasetee äärest niidetava niidu piir (1,2 m tee servast)

36802:003:0013
Nina

36802:003:0124
Kärdla metskond 140

Eksplikatsioon

1. Olemasolev majakas
2. Olemasolev parkla
3. Projekteeritud soovituslik sissepääsu rajale markeeriv värav
4. Projekteeritud 3-osaline infotahvel
5. Projekteeritud lambavärav (cattle grid)
6. Lammutatav / projekteeritud 3 m vaateplatvorm koos invapandusega
7. Lammutatav / projekteeritud 6 m vaateplatvorm koos invapandusega
8. Tõllukivi (kaitsealune rändrahn KLO4001029)
9. Projekteeritud jalgrattastatiiv kuni 6 jalgrattale



Artes Terræ
MAASTIKUARHITEKTID

Töö:

Orjaku õpperaja projekt

Joonis:

Koondplaan

Artes Terræ OÜ
Reg nr 10914072
Puiestee 78, Tartu 51008
artes@artes.ee

Maastrukuarhitektid:
Sulev Nurme
Projektijuht / vastutav spetsialist:
Sulev Nurme

Tellijä: RMK
Asukoht: Hiiu maakond, Käina vald, Orjaku

Töö nr: 55KP14
Kuupäev: 11.14
Möö: 1:500
Joonise nr: 2-6