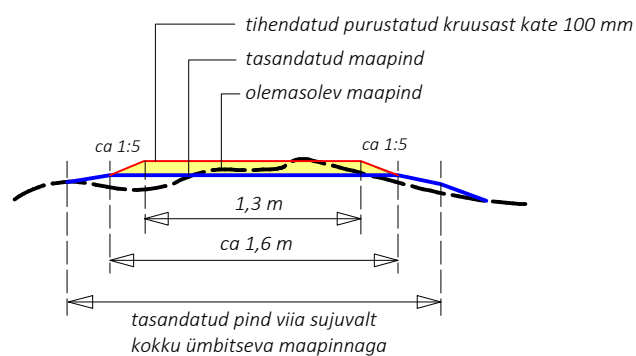


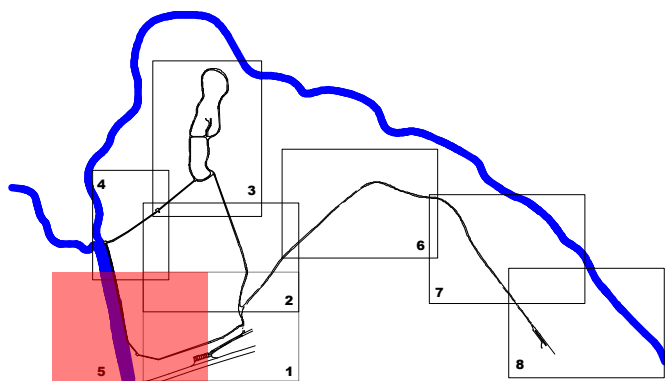
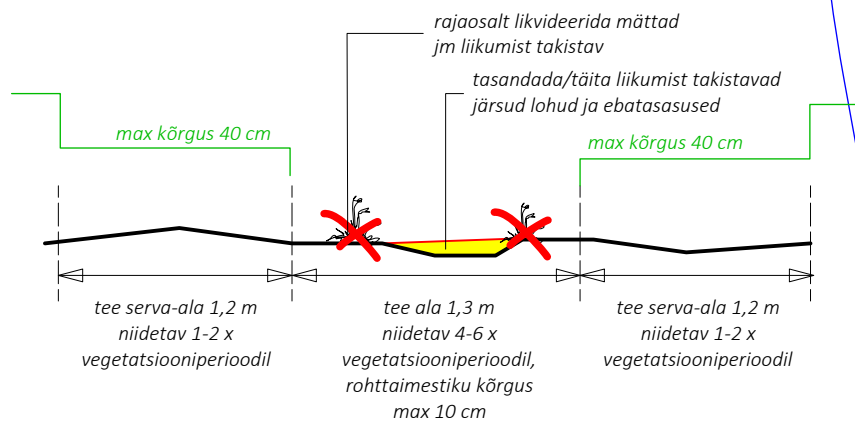
Eksplikatsioon

- Olemasolev majakas
- Olemasolev parkla
- Projekteeritud soovituslik sissepääsu rajale markeeriv värav
- Projekteeritud 3-osaline infotahvel
- Projekteeritud lambavärav (cattle grid)
- Lammutatav / projekteeritud 3 m vaateplatvorm koos invapandusega
- Lammutatav / projekteeritud 6 m vaateplatvorm koos invapandusega
- Tõllukivi (kaitsealune rändrahn KLO4001029)
- Projekteeritud jalgrattastatiiv kuni 6 jalgrattale

1-1 (joonisel 5)



2-2 (joonisel 2)



Orjaku õpperaja projekt

KKR kood KLO1000508

Koondplaan M 1: 500

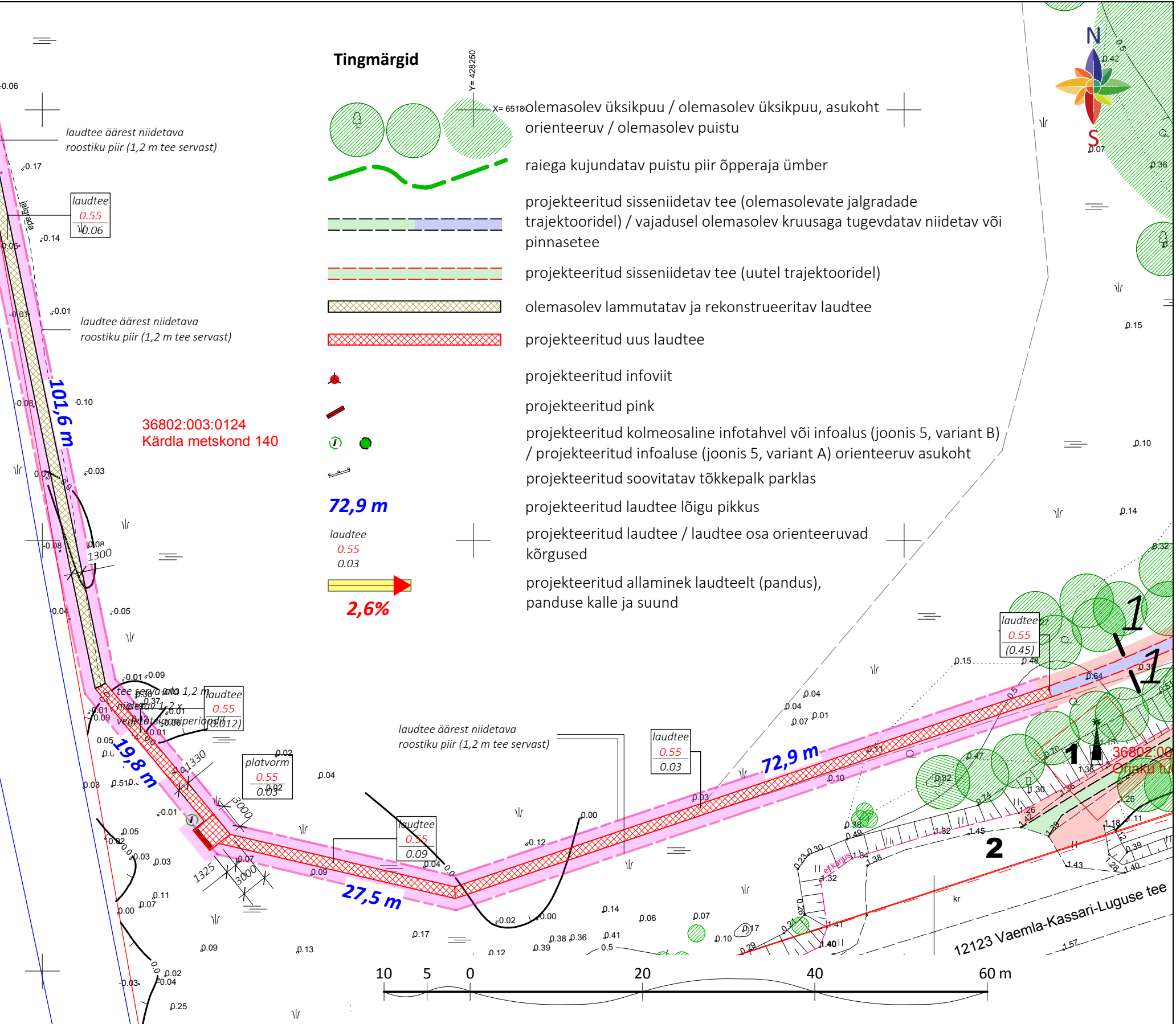
Tingmärgid

- Olemasolev üksikpuu / olemasolev üksikpuu, asukoht orienteeruv / olemasolev puistu
- raiega kujundatav puistu piir õpperaja ümber
- projekteeritud sisseniidetav tee (olemasolevate jalgradade trajektooridel) / vajadusel olemasolev kruusaga tugevdatav niidetav või pinnasetee
- projekteeritud sisseniidetav tee (uutel trajektooridel)
- olemasolev lammutatav ja rekonstrueeritav laudtee
- projekteeritud uus laudtee
- projekteeritud infoviit
- projekteeritud pink
- projekteeritud kolmeosaline infotahvel või infoalus (joonisel 5, variant B) / projekteeritud infoaluse (joonisel 5, variant A) orienteeruv asukoht
- projekteeritud soovitatav tõkkepalk parklas
- projekteeritud laudtee lõigu pikkus
- projekteeritud laudtee / laudtee osa orienteeruvad kõrgused
- projekteeritud allaminek laudteelt (pandus), panduse kalle ja suund

72,9 m

laudtee
0.55
0.03

2,6%



Artes Terræ
MAASTIKUARHITEKTID

Artes Terræ OÜ
Reg nr 10914072
Puiestee 78, Tartu 51008
artes@artes.ee

Maastrukuarhitektid:
Sulev Nurme
Projektijuht / vastutav spetsialist:
Sulev Nurme

Töö:
Joonis:

Tellijä: RMK
Asukoht: Hiiu maakond, Käina vald, Orjaku

Orjaku õpperaja projekt

Koondplaan

Töö nr: 55KP14
Kuupäev: 11.14
Möö: 1:500
Joonise nr: 2-5