


Orjaku õpperaja projekt

KKR kood KLO1000508

Koondplaan M 1: 500

X= 6518700
Y= 4283300

Tingmärgid




olemasolev üksikpuu / olemasolev üksikpuu, asukoht orienteeruv / olemasolev puistu



raiega kujundatav puistu piir õpperaja ümber



projekteeritud sisseniidetav tee (olemasolevate jalgradade trajektoridel) / vajadusel olemasolev kruusaga tugevdatav niidetav või pinnasetee




projekteeritud sisseniidetav tee (uutel trajektoridel)



olemasolev lammutatav ja rekonstrueeritav laudtee



projekteeritud uus laudtee



projekteeritud infoviit



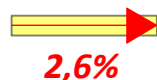
projekteeritud pink



projekteeritud kolmeosaline infotahvel või infoalus (joonis 5, variant B) / projekteeritud infoaluse (joonis 5, variant A) orienteeruv asukoht

72,9 m

laudtee
0.55
0.03



projekteeritud laudtee lõigu pikkus

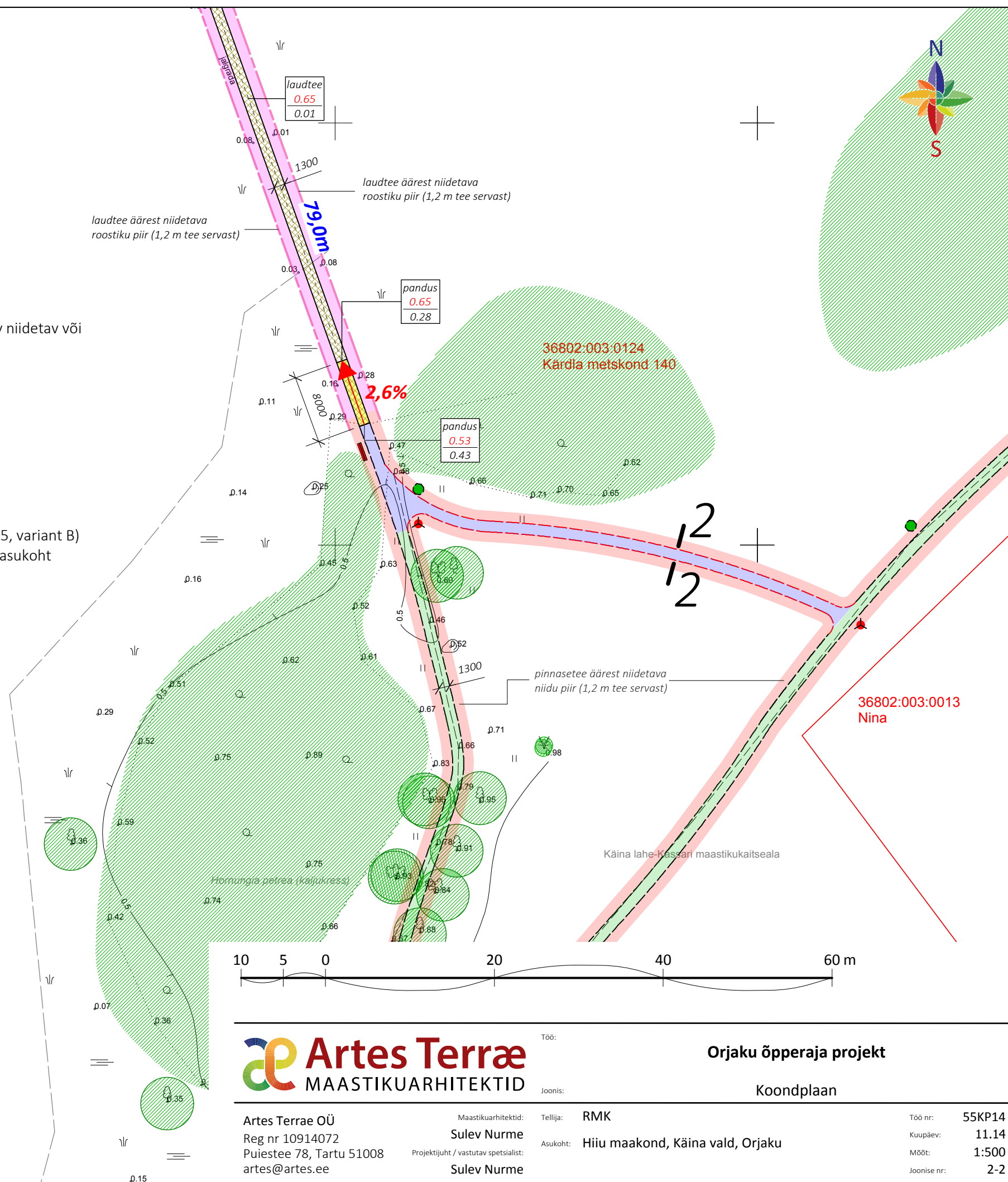
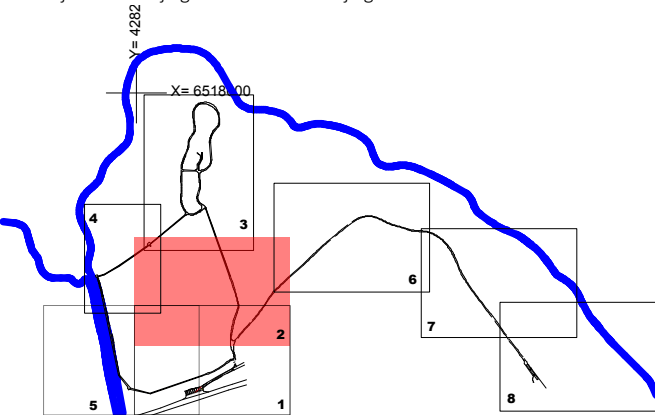
projekteeritud laudtee / laudtee osa orienteeruvad kõrgused

projekteeritud allaminek laudteelt (pandus), panduse kalle ja suund

Käina lahe-Kassari maastikukaitseala

Eksplikatsioon

1. Olemasolev majakas
2. Olemasolev parkla
3. Projekteeritud soovituslik sissepääsu rajale markeeriv värv
4. Projekteeritud 3-osaline infotahvel
5. Projekteeritud lambavärv (cattle grid)
6. Lammutatav / projekteeritud 3 m vaateplatvorm koos invapandusega
7. Lammutatav / projekteeritud 6 m vaateplatvorm koos invapandusega
8. Tõllukivi (kaitsealune rändrahn KLO4001029)
9. Projekteeritud jalgrattastatiiv kuni 6 jalgrattale



Artes Terræ
MAASTIKUARHITEKTID

Artes Terræ OÜ
Reg nr 10914072
Puiestee 78, Tartu 51008
artes@artes.ee

Maastikuarhitektid:
Sulev Nurme
Projektijuht / vastutav spetsialist:
Sulev Nurme

Töö:

Orjaku õpperaja projekt

Joonis:

Koondplaan

Tellijä: RMK

Asukoht: Hiiu maakond, Käina vald, Orjaku

Töö nr: 55KP14

Kuupäev: 11.14

Mõõt: 1:500

Joonise nr: 2-2