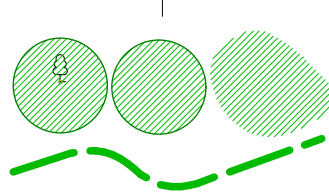


Orjaku õpperaja projekt

KKR kood **KLO1000508**

Koondplaan M 1: 500

Tingmärgid



olemasolev üksikpuu / olemasolev üksikpuu, asukoht orienteeruv / olemasolev puistu

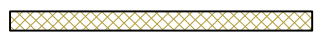
raiega kujundatav puistu piir õpperaja ümber



projekteeritud sisseniidetav tee (olemasolevate jalgradade trajektooridel) / vajadusel olemasolev kruusaga tugevdatav niidetav või pinnasetee



projekteeritud sisseniidetav tee (uutel trajektooridel)



olemasolev lammutatav ja rekonstrueeritav laudtee



projekteeritud uus laudtee



projekteeritud infoviit




projekteeritud pink



projekteeritud kolmeosaline infotahvel või infoalus (joonis 5, variant B) / projekteeritud infoaluse (joonis 5, variant A) orienteeruv asukoht



projekteeritud soovitatav tõkkepalk parklas




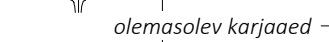
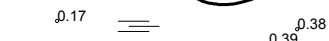
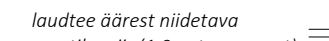
projekteeritud laudtee lõigu pikkus



projekteeritud laudtee / laudtee osa orienteeruvad kõrgused



projekteeritud allaminek laudteelt (pandus), panduse kalle ja suund



Eksplikatsioon

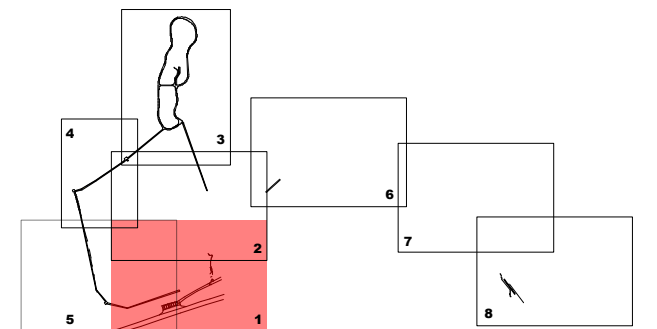
- Olemasolev majakas
- Olemasolev parkla
- Projekteeritud soovituslik sissepääsu rajale markeriv värav
- Projekteeritud 3-osaline infotahvel
- Projekteeritud lambavärav (cattle grid)
- Lammutatav / projekteeritud 3 m vaateplatvorm koos invapandusega
- Lammutatav / projekteeritud 6 m vaateplatvorm koos invapandusega
- Tõllukivi (kaitsealune rändrahn KLO4001029)
- Projekteeritud jalgrattastatiiv kuni 6 jalgrattale

36802:003:0124
Kärda metskond 140

Käina lahe-Kassari maastikukaitseala

väljakaevatav ja osaliselt vajadusel kruusaga tagasitäidetav ala endise teetammi ja lambavärava tasapindade kokku viimiseks

projekteeritud statiiviga (kinntusvõimalusega)



Olemasolev parkla 8 sõiduautole. Parkla korrastamine või ümberehitus tuleb lahendada eraldiseisva projektiga, projekti koostamisel arvestada käesoleva projekti seletuskirja ptk 2.11.-ga



Artes Terrae OÜ Reg nr 10914072 Puiestee 78, Tartu 51008 artes@artes.ee		Maastikuarhitektid: Sulev Nurme Projekti juht / vastutav spetsialist: Sulev Nurme		Töö nr: 55KP14 Kuupäev: 11.14 Mõõt: 1:500 Joonise nr: 2-1	
Töö: Orjaku õpperaja projekt		Joonis: Koondplaan		Telliija: RMK	
Asukoht: Hiiu maakond, Käina vald, Orjaku					