



# Lõhmuse järvistu

Veetaseme muutumisest ohustatud puistu osad


## Tingmärgid



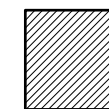
veetaseme muutumine puistut ei mõjuta



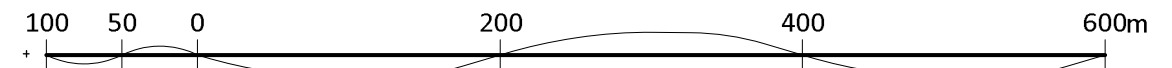
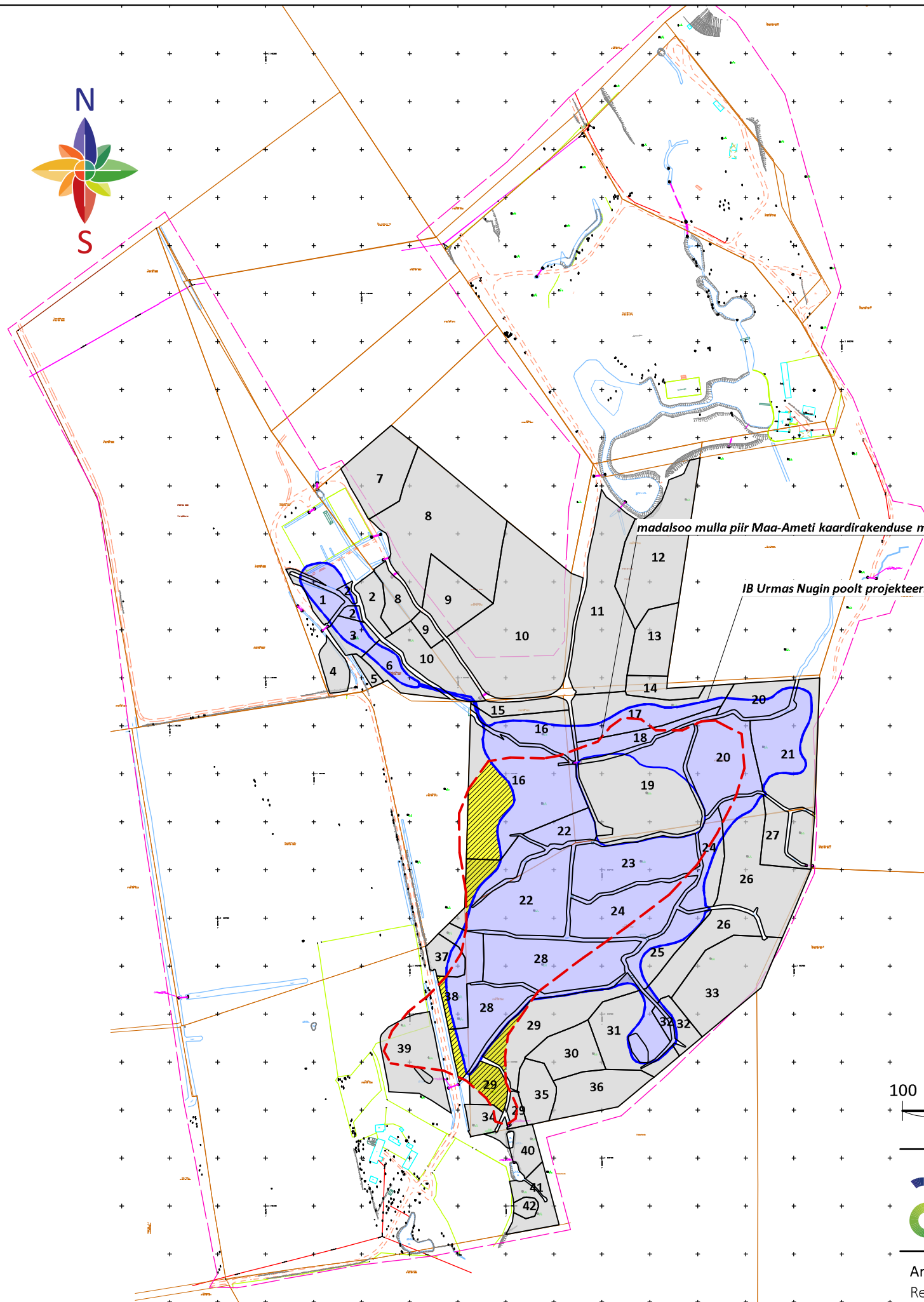
veekogu alla jäävad, raadatavad alad / orienteeruv veekogu vastavalt IB Urmas Nugin projektile



veetaseme muutumine võib puistu seisundit/väärtust mõjutada osaliselt (veekogu piiril)



säilivad puistuosad, kus veetaseme muutumine mõjutab puistu seisundit või koosseisu, mistõttu puistu säilitamiseks või taastamiseks on vajalik ette näha täiendavad meetmed



Töö: Lõhmuse järvistu ümbruse puistu väärtuse ja mõjude hinnang seoses planeeritavate tiikidega

Joonis: Veetaseme muutusest ohustatud puistu osad

Artes Terrae OÜ  
Reg nr 10914072  
Puiestee 78, Tartu 51008  
artes@artes.ee

Maastruktuuritekt:  
Sulev Nurme  
Metsakorraldaja:  
Jüri Järvis

Tellijä: MTÜ Alkranel OÜ  
Asukoht: Paistu vald, Holstre ja Pirmastu küla, Lõhmuse järvistu

Töö nr: 1623H12  
Kuupäev: 26.05.16  
Mõõt: 1: 5000  
Joonise nr: 4